

TUMAČ PLANSKOG ZNAKOVLJA

GRANICA GRAĐEVINSKOG PODRUČJA NASELJA

- IZGRAĐENI DIO
NEIZGRAĐENI UREĐENI DIO
NEIZGRAĐENI NEUREĐENI DIO

GRANICA IZDVOJENOG GRAĐEVINSKOG PODRUČJA IZVAN NASELJA

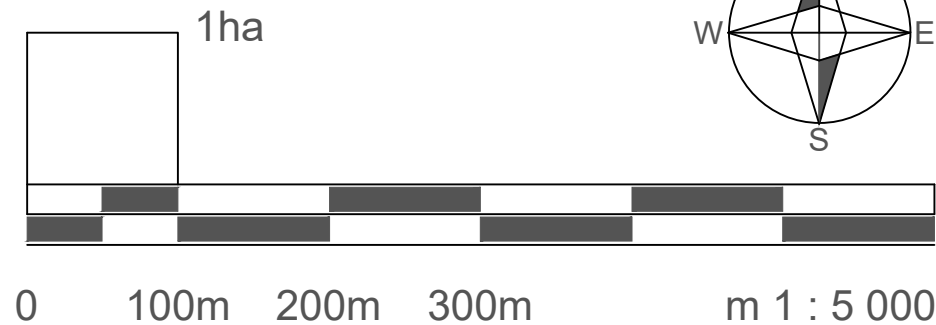
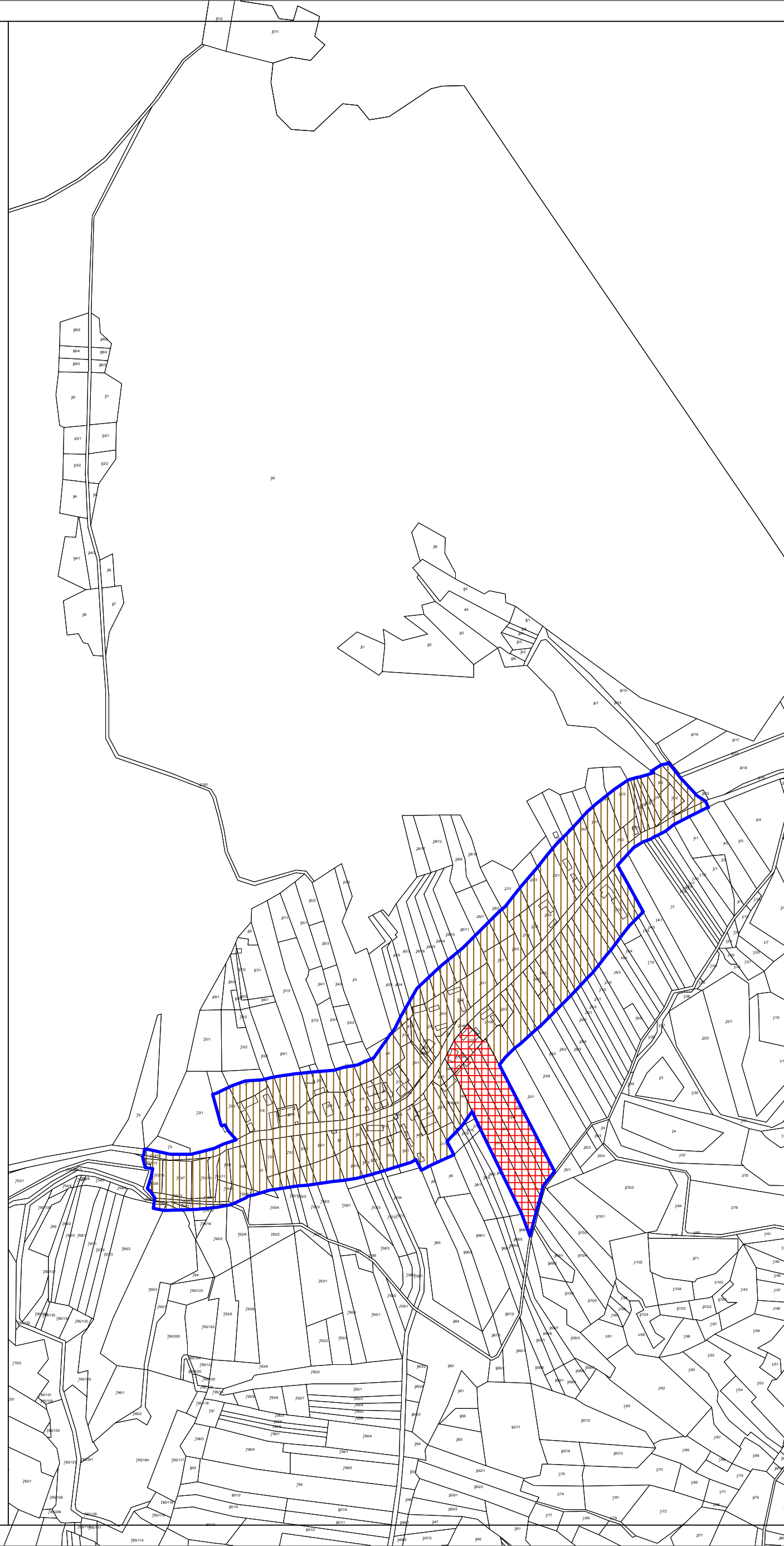
- IZGRAĐENI DIO
NEIZGRAĐENI UREĐENI DIO
NEIZGRAĐENI NEUREĐENI DIO

NAMJENA GRAĐEVINSKOG PODRUČJA

- POVREMENO STANOVANJE
MJEŠOVITA NAMJENA pretežito povremeno stanovanje
MJEŠOVITA NAMJENA pretežito stanovanje
MJEŠOVITA NAMJENA pretežito poljoprivredna gospodarstva
GOSPODARSKA NAMJENA proizvodna-pretežito industrijska
GOSPODARSKA NAMJENA proizvodna-pretežito poljoprivredna
GOSPODARSKA NAMJENA poslovna-pretežito uslužna
GOSPODARSKA NAMJENA poslovna-pretežito komunalno-servisna
GOSPODARSKA NAMJENA ugostiteljsko-turistička
JAVNA I DRUŠTVENA NAMJENA
SPORTSKO-REKREACIJSKA NAMJENA
JAVNE ZELENE POVRŠINE
GROBLJA
INFRASTRUKTURNI SUSTAVI
INFRASTRUKTURNI SUSTAVI (PROMET)

OSTALO



- REZERVAT ZA POSTPLANSKU IZGRADNJU
PROSTORNA MEĐA KULTURNOG DOBRA



Županija: BJELOVARSKO-BILOGORSKA ŽUPANIJA	Općina : OPĆINA ŠANDROVAC
---	---

Naziv prostornog plana: IV. IZMJENE I DOPUNE PROSTORNOG PLANA UREĐENJA OPĆINE ŠANDROVAC	
Naziv kartografskog prikaza: GRAĐEVINSKO PODRUČJE NASELJE JASENIK	
Broj kartografskog prikaza: 4.1	Mjerilo kartografskog prikaza: 1 : 5 000

Odluka o izradi IV. izmjena i dopuna Prostornog plana uređenja Općine Šandrovac "Općinski glasnik Općine Šandrovac" broj 4/23	Odluka o donošenju IV. izmjena i dopuna Prostornog plana uređenja Općine Šandrovac "Općinski glasnik Općine Šandrovac" broj _/26
Javna rasprava je objavljena: u listu "Jutarnji list" od __.2026. godine	Javni uvid je održan: od __. do __.2026. godine
Odgovorna osoba za provođenje javne rasprave: Ivana Fočić, dipl. iur.	 m.p.
Mišljenje prema članku 107. Zakona o prostornom uređenju ("Narodne novine" broj 153/13, 65/17, 114/18, 39/19, 98/19 i 67/23): temeljem članka 107. stavka 4. se ne pribavlja	

Pravna osoba koja je izradila nacrt prijedloga plana : ZAVOD ZA PROSTORNO UREĐENJE BJELOVARSKO-BILOGORSKE ŽUPANIJE	
Ravnatelj: Saša Križ, dipl. ing. arh.	 m.p.
Odgovorni voditelj: Bajsić Dragica Bajsić, mag. ing. arch.	 DRAGICA BAJSIĆ mag.ing.arch. OVLAŠTENARHITEKTICA URBANISTICA m.p. A-U 551
Stručni tim u izradi nacrt prijedloga plana : Saša Križ, dipl. ing. arh. Vesna Banović, dipl. ing. arh. Monika Kovač, mag. oecol. et prot. nat. Igor Pavičić, dipl. ing. šum. Damir Lihter, dipl. ing. grad. Dragica Bajsić, mag. ing. arch. Marina Barber, mag. ing. arch. Goran Kepčija, mag. geogr. Alenka Bašić Lea Stjepanović, mag. ing. aedif.	

Predsjednik Općinskog vijeća : Stjepan Kos	 m.p.
Istovjetnost ovog prostornog plana s izvorom ovjeren : Ivana Fočić, dipl. iur.	 m.p.